

Excursión de Geología de 2º de Bachillerato

Tariego del Cerrato. Palencia.

Octubre-2015.


Prof. Justa BERNARDO SÁNCHEZ

Terraza fluvial del Pisuerga.

Estudio del perfil del suelo y toma de muestras.





Construcción de "bodegas" en el sustrato arcilloso de la Formación "Tierra de Campos"




Resto de la antigua tejera



Subida al "Castillo de Tariego". Antigua torre de comunicaciones: Heliógrafo.



Desde lo alto del "Castillo"



"Grieta" del posible deslizamiento rotacional actual.



Antena en lo alto del Páramo



Estrato de caliza que forma el páramo.



Estudio del perfil del suelo y toma de muestras.



Extracción de áridos. Antiguo cauce fluvial.



Antigua mina de yeso en el estrato de margas yesíferas.



Margas yesíferas con macrocristales de yeso:



Contacto entre el estrato de margas yesíferas y las arcillas de la "Formación Tierra de Campos".



Exposición de maquetas de la torre de Telegrafía óptica de Tariego. (Con nuestro agradecimiento al bar "El cazador" de Tariego)

