


**Excursión de Geología de 2º de Bachillerato**  
**Tariego del Cerrato, Palencia.**  
**Abril-2015.**  
**Prof. Justa BERNARDO SÁNCHEZ**




Terraza fluvial del Pisuerga.

Estudio del perfil del suelo y toma de muestras.




Construcción de "bodegas" en el sustrato arcilloso de la Formación "Tierra de Campos"





Resto de la antigua tejera

Subida al "Castillo de Tariego". Antigua torre de comunicaciones: Heliógrafo.





Desde lo alto del "Castillo".

"Grieta" del posible deslizamiento rotacional actual.



Antena en lo alto del Páramo

El mejor momento del día: el bocata.




Estrato de caliza que forma el páramo.

Estudio del perfil del suelo y toma de muestras.



Fósiles de *Limnaea.sp* en la caliza de páramos




Extracción de áridos. Antiguo cauce fluvial.


Antigua mina de yeso en el estrato de margas yesíferas.



Margas yesíferas con macrocristales de yeso:



Macla en "punta de flecha".



Macla en "rosa".



Contacto entre el estrato de margas yesíferas y las arcillas de la "Formación Tierra de Campos".

Se acabó por hoy...

